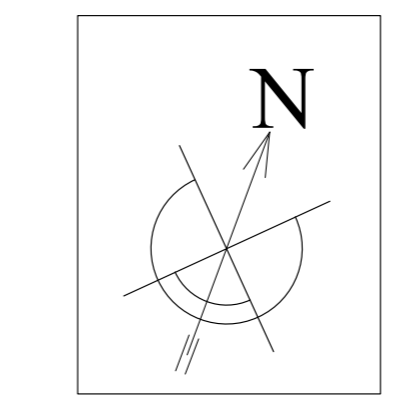




LEGENDA

- Delimitazione del territorio Comunale
- Classe 1: suoli privi o quasi di limitazioni, adatti per un'ampia scelta di colture agrarie
- Classe 2: suoli con alcune moderate limitazioni che riducono la produzione delle colture agrarie
- Classe 3: suoli con alcune limitazioni che riducono la scelta e la produzione delle colture agrarie
- Corsi d'acqua
- Aree urbanizzate ed urbanizzande previste dalla presente variante
- Aree urbanizzate ed urbanizzande esistenti



Variante al P.R.G.C.
ai sensi della L.R. 56/77 e s.m.i.

Progetto Preliminare

Tav. n. 1 bis - CARTA DELLA CAPACITA' D'USO DEI SUOLI

scala di riduzione 1:10.000
data di aggiornamento base cartografica: anno 2013

adottato dal C.C. il _____ con deliberazione n. _____
esecutiva il _____

IL RESPONSABILE DEL PROCEDIMENTO
(Geom. Pio Zuccotti)

Visto: IL SINDACO
(Rag. Gian Franco Gazzariga)

IL TECNICO
(Arch. Gaetano Diem)

IL SEGRETARIO COMUNALE
(Dott. Stefano Vanni)

Via Cassina n. 23 - 15127 - Bosco Marengo - Tel. 0122/246111 Fax 0122/284111